



Јавно предузеће
„Урбанизам“ Панчево
Број: 03-915/2022
Панчево,

26-12-2022

ЈП "Урбанизам" Панчево, решавајући по захтеву инвеститора „Пробанат изградња“ Д.О.О., Др. Војислава Стојановића 16, Београд, (у даљем тексту – Инвеститор), за потребе израде урбанистичког пројекта и локацијских услова, на основу чл. 17. Закона о путевима (Сл. гласник Р Србије, бр. 41/2018, чл. 7, чл. 9. и чл. 22. Одлуке о општинским путевима и улицама на територији града Панчева (Сл. лист града Панчева, бр. 7/2020 и 61/2020), чл. 136. Закона о општем управном поступку (Сл. гласник Р Србије, бр. 18/16) и Закона о планирању и изградњи ("Сл. гласник РС", број 72/2009, 81/2009 – испр., 64/2010 – одлука УС, 24/2011, 121/2012, 42/2013 – одлука УС, 50/2013 – одлука УС, 98/2013 – одлука УС, 132/2014, 145/2014, 83/2018, 31/2019, 37/2019 – др. закон, 9/2020 и 52/2021), доноси:

РЕШЕЊЕ О УСЛОВИМА

за пројектовање и изградњу саобраћајног прикључка на јавни пут

I. Са становишта заштите јавног пута, радови на изградњи вишепородичног стамбеног објекта на катастарској парцели бр. 1152 К.О. Панчево, могу се изводити према следећим условима:

- Саобраћајни прикључак извести управно у односу на постојећи коловоз ул. Светозара Шемића у Панчеву, на кат. парцели 8019/1 К.О. Панчево.
- Саобраћајни прикључак извести како је то диспозиционо приказано на достављеном ситуационом решењу урађеном од стране „Danilo Dangubic Architects“ из Београда. Приказана траса саобраћајног прикључка дефинисана је осовински, путем координата осовинских тачака, а приказани саобраћајни прикључак чиниће саставни део овог Решења ако је постављен у односу на предметну парцелу инвеститора и коловоз ул. Светозара Шемића, како је то приказано на датом Идејном решењу.
- Коловоз саобраћајног прикључка извести у ширини од 5,0м.
- Димензионисање носивости коловозне конструкције саобраћајног прикључка извршити према намени и планираном саобраћајном оптерећењу.
- Нивелету саобраћајног прикључка уклопити у постојећи коловоз ул. Светозара Шемића на кат. парцели бр. 8019/1 К.О. Панчево, а све новоизграђене саобраћајне површине, укључујући и њихове попречне и подужне падове, ускладити и уклопити са постојећим објектима и постојећим саобраћајним површинама и тротоаром за пешаке, са конфигурацијом терена и са решењем одвојења атмосферских вода.
- Инвеститор је обавезан да приликом изградње саобраћајног прикључка изврши регулисање саобраћаја постављањем одговарајуће вертикалне саобраћајне сигнализације и обележавањем хоризонталне саобраћајне сигнализације, ради регулисања безбедног одвијања свих присутних видова саобраћаја, тј. примењеном вертикалном и хоризонталном саобраћајном сигнализацијом обезбедити приоритет и безбедно одвијање саобраћаја пешака на постојећем тротоару и којом ће бити регулисан саобраћај у складу са начином регулисања саобраћаја у улици Светозара Шемића. Дозвољена су искључиво десна скретања са коловоза улице Светозара Шемића ка парцели инвеститора и искључиво десна скретања са парцеле инвеститора на коловоз улице Светозара Шемића.

Јавно предузеће "Урбанизам" Панчево

Карађорђева 4, 26000 Панчево ПИБ 101051396, Матични број: 08484015,
Телефони: централа: (+381 (0) 13) 2190 300, директор: 2190 313, телефакс: 343 754, урбанизам: 2190 320
Рачун: 160-461690-69 (Banca Intesa)
www.urbanizam.pancevo.rs e-mail: e-posta@urbanizam.pancevo.rs



II. Саобраћајни прикључак пројектовати за потребе израде урбанистичког пројекта према следећим условима:


- Пројекат мора бити израђен у складу са законом, техничким прописима и стандардима који регулишу ову област и мора бити оверен од стране одговорног пројектанта.
- Ситуационо решење пројекта за предметни саобраћајни прикључак мора бити израђен на геодетској подлози овереној од стране Републичког геодетског завода,
- У пројекту морају бити приказане апсолутне висинске коте предметних путева и улица, као и планираног саобраћајног прикључка.
- Пројектом саобраћајног прикључка мора бити адекватно решено и прихватање и одводњавање површинских вода са истог, уз усклађивање са системом одводњавања предметне улице, или пута, као јавне површине на којој се гради предметни саобраћајни прикључак.
- Пројектом се морају утврдити локације постојећих инсталација и заштита истих, као и планиране трасе и коридори нових инсталација у оквиру трасе предметних саобраћајних прикључака, уколико постоје.
- У пројекту се мора приказати регулисање саобраћаја са одговарајућом вертикалном и хоризонталном саобраћајном сигнализацијом ради обезбеђивања приступа предметној парцели, безбедног прелаза преко тротоара, и безбедног прикључка на постојећи коловоз. Дозвољена су искључиво десна скретања.

III. Са становишта заштите јавног пута, радови на изградњи саобраћајног прикључка могу се изводити према Пројекту из става II. овог решења и према следећим условима:

- Део улица, паркинга и тротоара на коме се изводе предметни радови мора се обезбедити прописаном саобраћајном сигнализацијом у складу са важећим Законом о безбедности саобраћаја на путевима и пратећим подзаконским актима, као и стандардима и свим другим позитивним прописима који се односе на ову област, а уколико је током извођења предметних радова потребно затварање дела улице или целе улице за саобраћај, потребно је урадити пројекат техничког регулисања саобраћаја за време извођења радова односно затварања улице и прибавити решење о измени режима саобраћаја од Градске управе – Одељења за саобраћај.
- Извођач радова мора бити правно лице регистровано за обављање ове врсте радова.
- Инвеститор сноси пуну одговорност за било какву штету која настане посматрано кроз сигурност пута, паркинга и тротоара, лица и возила као и постављених надземних и подземних инсталација.
- Изградња коловозне конструкције је обавеза инвеститора и може јој се приступити тек након прописно извршеног сабијања подлоге која мора задовољити техничке карактеристике-нормативе за одређену врсту коловоза.
- За контролу квалитета материјала којим се врши испуна, обављају се геомеханичка испитивања у свим зонама.
- Коловозну конструкцију саобраћајног прикључка извести у складу са важећим прописима и стандардима.
- Саобраћајни прикључак се мора извести тако да се нивелационо и ситуационо уклопи у постојећу саобраћајницу.
- Обавеза инвеститора је да сву потребну радну саобраћајну сигнализацију за обезбеђење предметних радова уклони тек након израде завршног слоја и извршеног пријема.
- По завршеним радовима све околне површине вратити у претходно стање уз поштовање свих техничких прописа.

Јавно предузеће "Урбанизам" Панчево

Карађорђева 4, 26000 Панчево ПИБ 101051396, Матични број: 08484015,
Телефони: централа: (+381 (0) 13) 2190 300, директор: 2190 313, телефакс: 343 754, урбанизам: 2190 320
Рачун: 160-461690-69 (Banca Intesa)
www.urbanizam.pancevo.rs e-mail: e-posta@urbanizam.pancevo.rs



- Инвеститор преузима на себе и за извођача радова обавезу - гаранцију за безбедну употребу коловоза, паркинга и тротоара на месту извођења радова у року од две године, као и обавезу да изведени радови неће сметати путу, нити угрожавати сигурност саобраћаја на њему.
- Забрањено је раскопавање јавног пута и осталих површина које су у јавној употреби, а чији је корисник град Панчево у периоду од 15. новембра до 15. марта, у складу са чланом 11. Одлуке о општинским путевима и улицама на територији града Панчева
- Одмах по завршетку предметних радова Инвеститор је дужан да поднесе захтев ЈП "Урбанизам" да се изврши пријем изведених радова.

IV. Ово решење не ослобађа подносиоца захтева обавезе прибављања услова од свих имаоца јавних овлашћења - власника објекта или инсталација које се налазе на траси саобраћајног прикључка - са којима се предметни саобраћајни прикључак укршта или паралелно води, односно уколико изградња оваквог саобраћајног прикључка захтева њихово померање / измештање или уклањање.

Пројектант-инвеститор, приликом пројектовања и извођења радова, дужан је да се придржава важећих закона, стандарда, правилника, норматива, правила струке и других прописа који се односе на ову врсту објекта.

V. У складу са чл. 9. ст. 3 .Одлуке о општинским путевима и улицама на територији града Панчева, издавањем ових услова, сматра се да је инвеститор овлашћен да у име и за рачун града Панчева, поднесе захтев надлежном органу за изградњу саобраћајног прикључка из става III овог Решења, уколико се саобраћајни прикључак гради средствима инвеститора на парцели која је у својини града Панчева.

VI. Инвеститор је у обавези да са даном подношења пријаве радова на изградњи објекта, поднесе захтев код ЈП „Урбанизам“ Панчево, ради регулисања обавезе плаћања накнаде за коришћење делова путног земљишта јавног пута и другог земљишта које користи управљач јавног пута, а у складу са Одлуком о накнадама за коришћење општинских путева и улица на територији града Панчева („Сл.лист града Панчева“ бр.08/19). Уз захтев је потребно приложити ситуациони план на коме ће бити јасно исказано заузеће јавне површине предметних саобраћајних прикључака рачунато од спољне ивице коловоза јавног пута до регулационе линије парцеле инвеститора. Ситуациони план мора бити оверен од стране одговорног пројектанта.

ОБРАЗЛОЖЕЊЕ

Решавајући по захтеву инвеститора „Пробанат изградња“ Д.О.О., Др. Војислава Стојановића 16, Београд за издавање саобраћајних и техничких услова за извођење радова на јавном путу и на јавној површини ради израде урбанистичког пројекта, на основу чл. 17. Закона о путевима (Сл. гласник Р Србије, бр. 41/2018), чл. 7, чл. 9. и чл. 22. Одлуке о општинским путевима и улицама на територији града Панчева (Сл.лист града Панчева, бр.7/2020 и 61/2020), чл. 136. Закона о општем управном поступку (Сл. гласник Р Србије, бр. 18/16), и чл. 54. Закона о планирању и изградњи ("Сл. гласник РС", број 72/2009, 81/2009 – испр, 64/2010 – одлука УС, 24/2011, 121/2012, 42/2013 – одлука УС, 50/2013 – одлука УС, 98/2013 – одлука УС, 132/2014, 145/2014, 83/2018, 31/2019, 37/2019 – др.закон, 9/2020 и 52/2021), ЈП "Урбанизам" Панчево донео је решење о условима као у диспозитиву.

Јавно предузеће "Урбанизам" Панчево

Карађорђева 4, 26000 Панчево ПИБ 101051396, Матични број: 08484015,
Телефони: централа: (+381 (0) 13) 2190 300, директор: 2190 313, телефакс: 343 754, урбанизам: 2190 320
Рачун: 160-461690-69 (Banca Intesa)
www.urbanizam.pancevo.rs e-mail: e-posta@urbanizam.pancevo.rs




ПОУКА О ПРАВНОМ ЛЕКУ: Против овог решења може се изјавити жалба Градском већу града Панчева у року од 8 (осам) дана од његовог достављања. Жалба се предаје путем доносиоца овог решења, таксирана са 239,52 динара градске адм.таксе, по тарифном броју 3 Одлуке о градским административним таксама ("Сл.лист града Панчева" бр.16/2008, 26/2009, 25/10, 38/12, 24/13, 29/14, 14/15 и 38/16), која се уплаћује на жиро рачун бр:840-742241843-03, са позивом на број 02-226, модел 97, у корист буџета града Панчева.

Обрадио: Дамир Јовановић, дипл. инж. саобраћаја

Доставити:

1. Подносиоцу захтева х 1
2. Архиви х 2

Директор
Славе Бојанићевски, дипл.инж.арх.

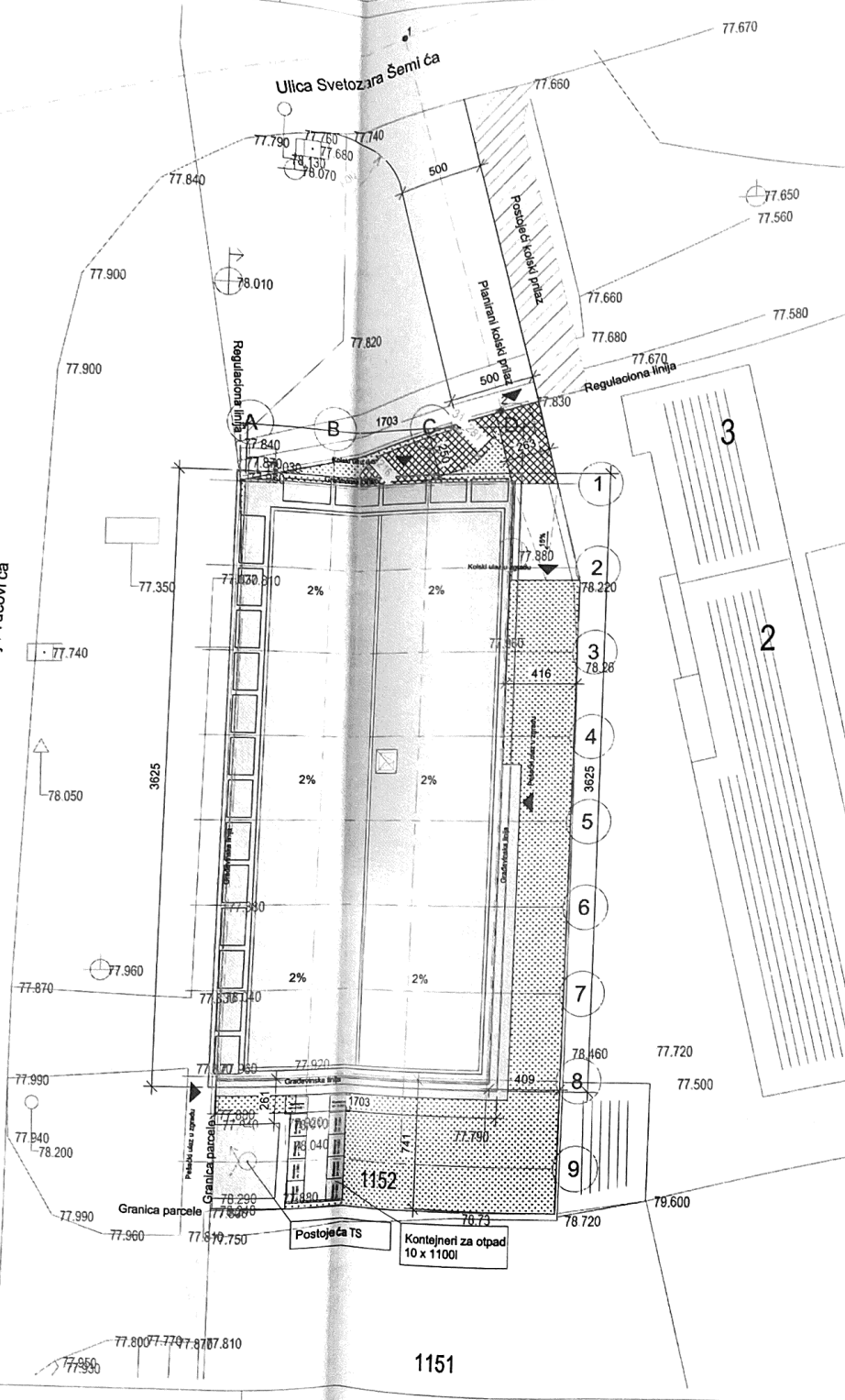


Јавно предузеће "Урбанизам" Панчево

Карађорђева 4, 26000 Панчево ПИБ 101051396, Матични број: 08484015,
Телефони: централа: (+381 (0) 13) 2190 300, директор: 2190 313, телефакс: 343 754, урбанизам: 2190 320
Рачун: 160-461690-69 (Banca Intesa)
www.urbanizam.pancevo.rs e-mail: e-posta@urbanizam.pancevo.rs

Ulica Dimitrija Tucovića

Ulica Svetozara Šimića



Stambeno-poslovni objekat
Po + P + 5 + Ps
Ulica Dimitrija Tucovića 133
Katastarska parcela: br. 1152 KO Pančevo
Spratnost objekta: Po + P + 5 + Ps

Zona širine centra:
Najveći dozvoljeni indeks zauzetosti pod objektima obuhvata objekte i sve manipulativne površine (parkeri, deča igrališta, trotoari, prilazne staze i sl.)
• Maksimalno pod objektima (Iz) = 70% površine parcele
• Minimalno pod zelenim nezastrtim površinama = 30%

Broj	Površina Bruto Ukupno	Površina
1	Bruto Garaže	875.64 m ²
2	Bruto Prizemlja	584.08 m ²
3	Bruto Prvog sprata	639.75 m ²
4	Bruto Drugog sprata	639.75 m ²
5	Bruto Trećeg sprata	639.75 m ²
6	Bruto Četvrtog sprata	639.75 m ²
7	Bruto Petog sprata	639.75 m ²
8	Bruto Povučenog sprata	639.75 m ²

BRUTO UKUPNO	5298.22 m ²
BRGP	4422.58 m ²
Površina parcele	928.00 m ²
Indeks zauzetosti	69.87%
Površina pod objektom	649.51 m ²
Površina lokala	80.80 m ²
Broj funkcionalnih jedinica	
Broj stambenih jedinica	58
Broj poslovnih jedinica	1
Broj garažnih mesta	58
Broj garažnih mesta za lokal	2
Ukupno	60
% zelenih nezastrtih površina	213.42 m ²
U parteru	31.99m ² x10% = 3.199 m ²
Behaton raster ploče	639.74m ² x10% = 61.88 m ²
Zeleni krov	278.49 m ² = 30.01%
Ukupno	278.49 m ² > 278.4 m ²

min. 30% površine parcele 928 x 30% = 278.4m²

	x	y
1	7471309.09	4971238.37
2	7471316.54	4971214.11

Legenda:
— Granica parcele
— Regulatorna linija
— Granica parcele
— Ploščasti prilaz
— Površina pod objektom
— Zelenilo
— Behaton raster ploče
1152 Broj poslovnih jedinica

SEVER

kota prizemlja +0.20 = 78.08 mnv

DANILO DANGUBIC ARCHITECTS

PROJEKAT IZORADNJA i o. o. Dr. Vojislava Stojanovića 16. Beograd
Gradnja poslovnih objekata Po + P + 5 + Ps, Dimitrija Tucovića 133, K.P.
1152, KO Pančevo, Parčeno

DT 133

Arhitekt: Aleksandar Arambasić
Projekat: Aleksandar Arambasić
Dizajn: Aleksandar Arambasić

Situacioni plan



Aleksandar Arambasić

DED PROJEKTA
1. PROJEKAT ARCHITECTURE
RAZMERA
1 : 200
GRAD CRTEZA
A - 1.01